

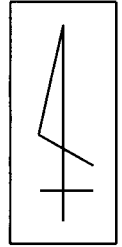
物 件 調 査 書

物件番号		0028		最低売却価格		4,080,000円		
所在地		茨城県水戸市元石川町字乗越沢 6 1 1 - 5 5						
住居表示								
現況地目及び面積等		宅地		205.67 m ²		工作物	一式	
						立木竹	—	
登記記録	地番	611-55						
	地目	宅地						
	数量	205.67m ²						
記載事項	地番							
	地目							
	数量							
接面道路		北西側 舗装市道 幅員約 6.4 m (法第42条第1項第1号道路)						
の状況								
法令に基づく制限	建築基準法	市街化区域						
		用途地域	工業地域					
		地域・地区	建築協定区域					
		建ぺい率	60%					
		容積率	200%					
		高度制限	25m第三種高度地区 (建築協定による制限あり)					
		防火指定	指定なし					
	その他	建築基準法第22条(屋根) 建築基準法第69条及び第75条(茨交酒門団地建築協定区域) 景観法第16条 水戸市都市景観条例 都市再生特別措置法第88条・第108条(立地適正化計画) 水戸市土砂等による土地の埋立て等の規制に関する条例						
*別葉「補足説明事項」参照								
私道の負担等に関する事項		私道負担	無	負担の内容				
		道路後退	無	負担の内容				
供給処理	供給処理施設	配管等の状況		施設整備状況		施設整備の特別負担の有無		
		電気	接面道路配線	有	—	—		
	施設の概要	公営水道	接面道路配管	有			無	
		公共下水道	接面道路配管	有			無	
		都市ガス	接面道路配管	無	プロパンガス集中配管有		無	
交通機関		鉄道等	J R常磐線 水戸駅の 南東方 約6.4km					
		バス	茨城交通バス 元石川団地停留所まで徒歩2分					
公共施設		水戸市役所常澄出張所		市立酒門小学校		市立第四中学校		
参考事項		<p>・越境物の状況については「概要図」とおりである。</p> <p>・本地の越境の状況には、越境物又は工作物に関する「確認書(1件)」がある。</p> <p>・「茨交酒門団地建築協定」の概要は次のとおりである。</p> <p>(1) 建蔽率50%以下 (2) 容積率200%以下 (3) 建築物の高さは10m以下 (4) 壁面の後退距離は隣地境界線及び道路境界線より1m以上</p> <p>・宅地造成及び特定盛土等規制法の区域指定については、水戸市に確認ください。</p> <p>・本地は、立地適正化計画における居住誘導区域外・都市機能誘導区域外のため、本地で一定規模以上の開発、建築行為、及び一定規模以上の誘導施設の開発、建築行為を行う場合には水戸市に届出が必要である。</p> <p>・本地は、水戸市ハザードマップにおいて、洪水浸水想定区域(水防法に基づくもの)に該当していない。</p> <p>・地下埋設物調査(ボーリング調査及び掘削調査)の結果、本物件においては、コンクリートガラ等の地下埋設物の存在が確認されている。</p> <p>なお、調査報告書に記載されている推定埋設量及び埋設物はあくまでも調査による推定であるので、埋設量及び埋設物は実際と異なる場合がある。</p> <p>・ライフライン埋設状況調査の結果、本物件においては、不使用管(使用者不明)の存在が確認されている。</p>						

※ 物件調査書は、入札参加者が物件の概要を把握するための資料ですので、必ず入札参加者ご自身において、現地及び法令に基づく諸条件についての調査確認を行ってください。なお、物件調査書は、売買契約書の添付書類となります。

周 辺 図

茨城県水戸市元石川町字乗越沢611-55



凡 例

売払物件

許諾番号：Z25LC第383号 © ZENRIN CO.,LTD

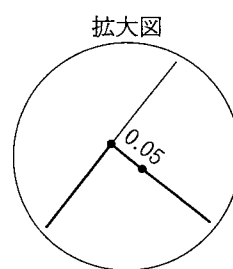
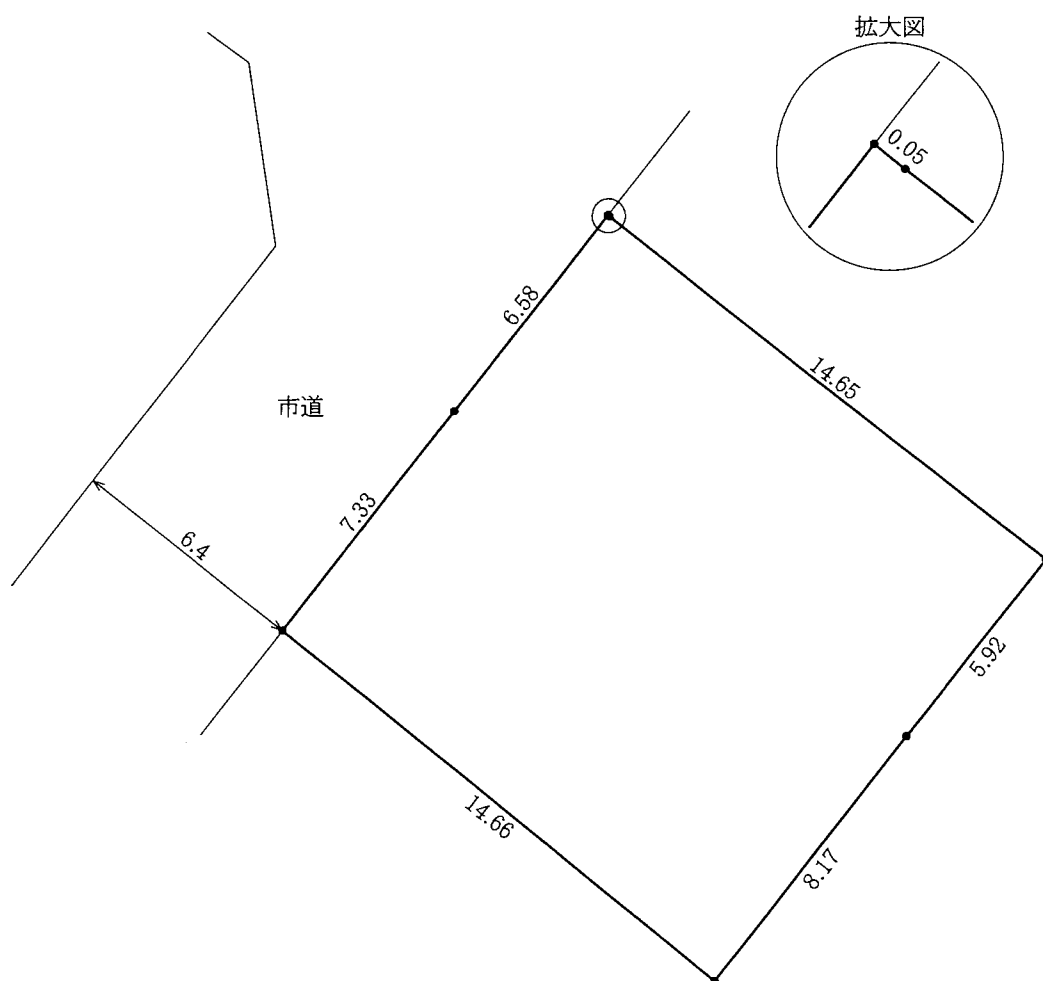
※ 現在の周辺状況と異なる場合があります。

物件番号

0028

明 細 図

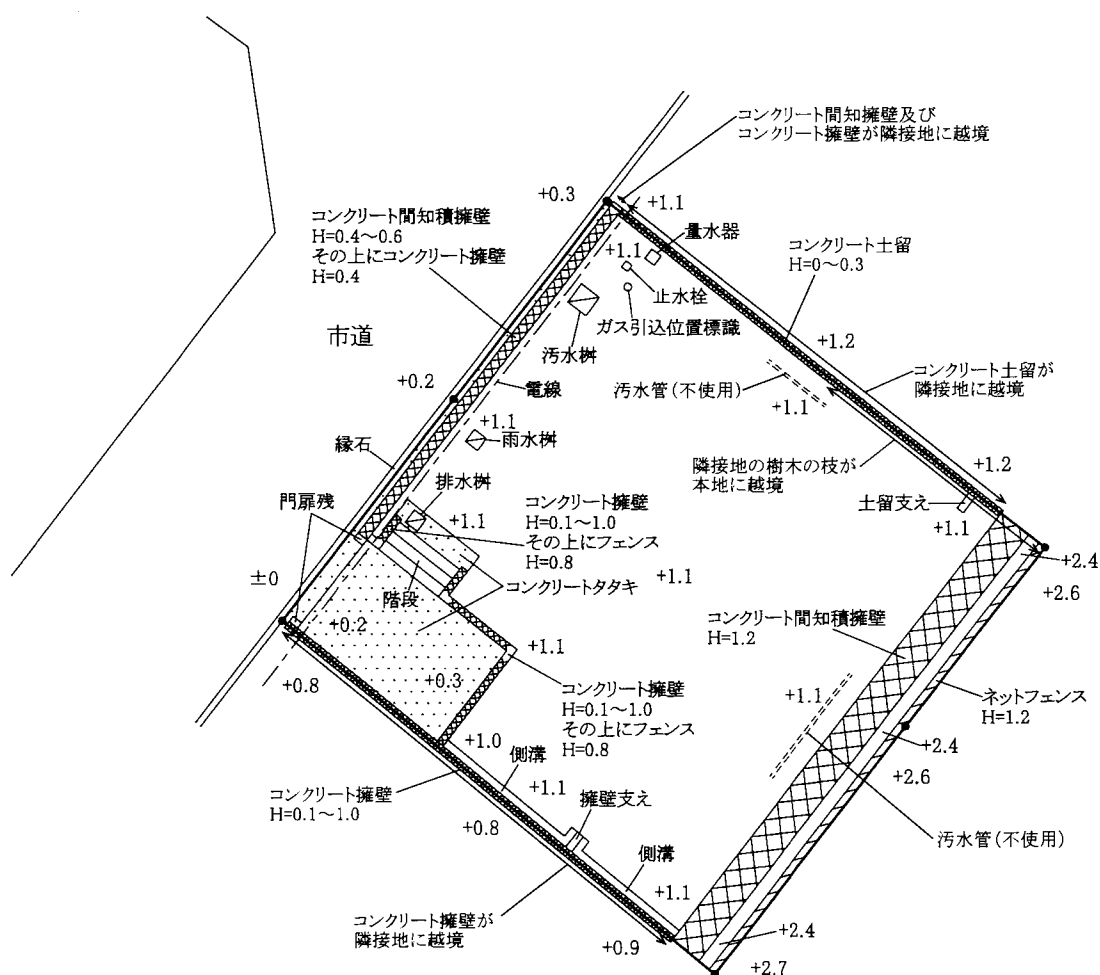
茨城県水戸市元石川町字乗越沢611-55



単位：メートル

概 要 図

茨城県水戸市元石川町字乗越沢611-55



凡 例

	塀 (フェンス)
	擁壁 (土留)
	舗 装

単位：メートル

※ 工作物や樹木の越境等については、極力概要図に記載しておりますが、現況と相違している場合、現況が優先します。
物件は、現状有姿の引渡しとなりますので、必ず入札参加者ご自身において現地等の調査確認を行ってください。